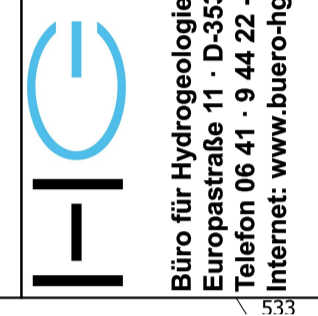



Legende

- Brunnen Breitenbrunn
- GWM Breitenbrunn
- Quelle
- Einleitbrunnen
- Vorgeschlagene WSG-Grenzen 2020
- Zone I
- Zone II
- Zone III
- Kreisgrenze
- Gemeindegrenzen
- Gemarkungsgrenzen

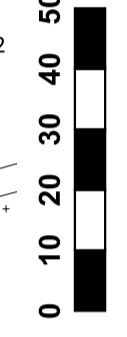


Büro für Hydrogeologie und Umwelt GmbH
 Europastraße 11 · D-53539 Gleien
 Telefon 06 41 9 44 22 - 0
 Internet: www.buero-hg.de

PNr.:	07015/10	Anlage:	1,2
Stand:	09/20 V1	Blatt:	5
Maßstab:	1:2500	Ersteller:	sca
		Bearbeiter:	sca

© Büro HG GmbH, 17.09.2020
 P:\p2020\07015\10_gf01_ws09\07015-10_WSG.gpx
 AUC\CS\BSP_12500.dwg

**ZV WV Stadtprozellener Gruppe
 Unterlagen zur WSG-Festsetzung Br. 1 und 2 Breitenbrunn
 Flurstücksplan mit vorgeschlagenen
 Wasserschutzgebiets-Grenzen (Teilplan 4)**



SILVAN

Kropfbrunnler Weg

K l i i n g e n r a i n

K r o p f s t e i g

B u c h w e g

Schullerwiese

Spielplatz